
















Tijdsduur: ongeveer 45 minuten

	Wandelroute	Bezienswaardigheid	Afbeelding	Bijzonderheden
1	We staan voor de Cunerakerk op de Torenstraat. We slaan rechts af.			
2	Dan lopen we voor de huizen langs op het Kerkplein (noord)	Wederopbouw huizen langs het Kerkplein (noord)		Wederopbouw huizen. Ze lijken oud, maar zijn in 1945/1946 gebouwd
	Daar zien we de slangentoren van de oude brandweer kazerne liggen.	Slangentoren		In de slangentoren werden de brandslangen gedroogd en bewaard.
	Rechts zien we nu het Stadsmuseum liggen maar wij slaan linksaf naar de Kruisstraat.	Het Rondeel, het voormalig museum		In het Rondeel-was tot 2018 het museum gevestigd
	Rechtsaf lopen wij dan de Gasthuisstraat in en lopen die uit tot waar deze overgaat in de Van Deventerstraat. Hier gaan we rechtdoor	Hier op de hoek is de oude brandweerkazerne met daarachter de slangen droog-en oefentoren.		Gebouwd in 1942, tijdens de vroege wederopbouwperiode nadat het centrum van Rhenen in 1940 voor een groot deel was verwoest. Nu Rijksmonument.

<p>De Van Deventerstraat lopen we uit tot aan de Bontekoestraat waar we rechtsaf gaan.</p>	<p>Gebouw ontworpen door Hildo Krop.</p>		<p>Hildebrand L. Krop was een Nederlands beeldhouwer en kunstenaar. Hij kreeg grote bekendheid als stadsbeeldhouwer van Amsterdam. Het gebouw werd ontworpen als kantoorgebouw bij tapijtfabriek Van Wijngaarden.</p>
<p>Na enkele meters te hebben gelopen zien we links een bordje dat het Keldermanspad aangeeft. Daar gaan we in en nemen meteen naar rechts toe het trappetje naar beneden.</p>	<p>Oude stadsmuur</p>		
<p>Voor het huis met het grasdak nemen we de trap naar beneden en steken de parkeerplaats over.</p>	<p>Huis met grasdak.</p>		<p>Huizen met grasdaken worden steeds populairder. Het is eigenlijk geen gras maar sedum een plantje dat goed vocht vasthoudt. Het werkt heel isolerend.</p>
<p>We staan nu op het Buitenomme en gaan linksaf, een kleine klim naar boven richting Herenstraat.</p>			
<p>Op de Herenstraat gaan we naar rechts en lopen door tot aan het Herenhuis dat de naam Kleinbuitenhof draagt.</p>	<p>Herenhuis Kleinbuitenhof</p>		

<p>Daar bij de Cuneralaan gaan we naar rechts.</p>			
<p>Dan lopen we naar het Cuneraheuveltje toe waar dit bord staat.</p>	<p>Het Cuneraheuveltje</p>		<p>Volgens de legende werd Cunera in dit heuveltje begraven door Koning Radboud</p>
<p>Vanaf het Cuneraheuveltje heb je een prachtig uitzicht over de Kromme Rijn en de Cuneratoren.</p>			<p>Het Cuneraheuveltje en de Cuneratoren liggen op een zichtlijn</p>
<p>We gaan terug via dezelfde weg maar dan blijven we rechtdoor lopen op de Herenstraat. We passeren een gedenksteen.</p>	<p>Ter herinnering aan 10 mei 1940</p>		<p>We staan op het Rondeel van de Bergpoort. Aan het begin van de Tweede Wereldoorlog vertrokken alle burgers uit Rhenen over de Rijn</p>
<p>We blijven aan de linkerkant van de weg maar aan de overkant zien we een gebouw dat Het Oude Gemeentehuis heet.</p>			<p>Dit is ooit gebouwd als een jongenskostschool. Later werd het gemeentehuis en nu is het restaurant.</p>
<p>Bij de Bontekoestraat gaan we naar links en dan meteen weer rechts, dezelfde weg terug als we zijn gekomen. Daar zien we de Cunerakerk weer liggen.</p>			

<p>Kijk nog even naar rechts voordat je terugloopt naar het Kerkplein.</p>			<p>Dit mooie poortje lijkt heel oud, maar is ook gebouwd tijdens de wederopbouw van Rhenen na 1945</p>
--	--	--	--